


管内道路表

| 番号 | 道路名               | 延長(m)     |
|----|-------------------|-----------|
| 1  | 高速自動車国道           |           |
| 2  | 関東自動車道新海線 (道路公団)  |           |
| 3  | 北関東自動車道 (道路公団)    |           |
| 4  | 一般国道              |           |
| 5  | 一般国道17号 (直轄)      |           |
| 6  | 上武道路 (国道17号) (直轄) |           |
| 7  | 一般国道50号 (直轄)      |           |
| 8  | 一般国道353号          | 16,736.3  |
| 9  | 主要地方道             |           |
| 10 | 前橋・鹿林線            | 9,116.1   |
| 11 | 前橋・大間々・桐生線        | 16,052.5  |
| 12 | 前橋・赤城線            | 27,836.7  |
| 13 | 前橋・箕郷線            | 4,212.1   |
| 14 | 前橋・安中・富岡線         | 4,889.8   |
| 15 | 前橋・玉村線            | 10,154.0  |
| 16 | 前橋・高崎線            | 2,556.3   |
| 17 | 前橋・長井線            | 3,738.8   |
| 18 | 前橋・長瀬バイパス         | 5,040.1   |
| 19 | 前橋・伊香保線           | 2,210.8   |
| 20 | 大胡・赤城線            | 22,635.2  |
| 21 | 前橋停車場線            | 502.1     |
| 22 | 高崎・流川線            | 916.6     |
| 23 | 高崎・駒形線            | 5,392.0   |
| 24 | 流川・大胡線            | 12,907.7  |
| 25 | 藤岡・大胡線            | 10,231.9  |
| 26 | 大間々・上白井線          | 6,559.8   |
| 27 | 伊勢崎・大胡線           | 7,055.7   |
| 28 | 前橋・西久保線           | 14,827.8  |
| 29 | 計18路線             | 166,830.4 |
| 30 | 一般県道              |           |
| 31 | 四ツ塚・原之郷・前橋線       | 14,570.3  |
| 32 | 三夜沢・固定停車場線        | 11,206.8  |
| 33 | 深津・伊勢崎線           | 4,343.2   |
| 34 | 駒形・柴町線            | 1,568.5   |
| 35 | 総社・石倉線            | 2,282.8   |
| 36 | 新前橋停車場線           | 41.9      |
| 37 | 群馬越前停車場線          | 336.9     |
| 38 | 石倉・前橋停車場線         | 1,576.2   |
| 39 | 駒形停車場線            | 94.2      |
| 40 | 大胡停車場線            | 75.1      |
| 41 | 船川停車場線            | 282.2     |
| 42 | 苗ヶ島・高土井線          | 10,227.3  |
| 43 | 足門・前橋線            | 2,152.1   |
| 44 | 井野停車場線            | 1,158.9   |
| 45 | 津久田停車場・前橋線        | 10,423.1  |
| 46 | 赤城山・敷原停車場線        | 1,949.1   |
| 47 | 南新井・前橋線           | 6,223.4   |
| 48 | 沼田・赤城線            | 2,741.0   |
| 49 | 上神橋・大胡線           | 7,141.2   |
| 50 | 利根川自転車道線          | 10,169.9  |
| 51 | 計20路線             | 88,564.1  |
| 52 | 合計39路線            | 272,130.8 |

# 平成26年度道路除雪計画図

## 前橋地区 優先除雪区間 (案)



平成23年10月 前橋土木事務所 前橋市上郷町2142-1  
 〒371-0051 TEL 027-234-4224(代) FAX 027-236-7589



管内の市町村

| 市町村名 | 面積                    |
|------|-----------------------|
| 前橋市  | 311.64km <sup>2</sup> |

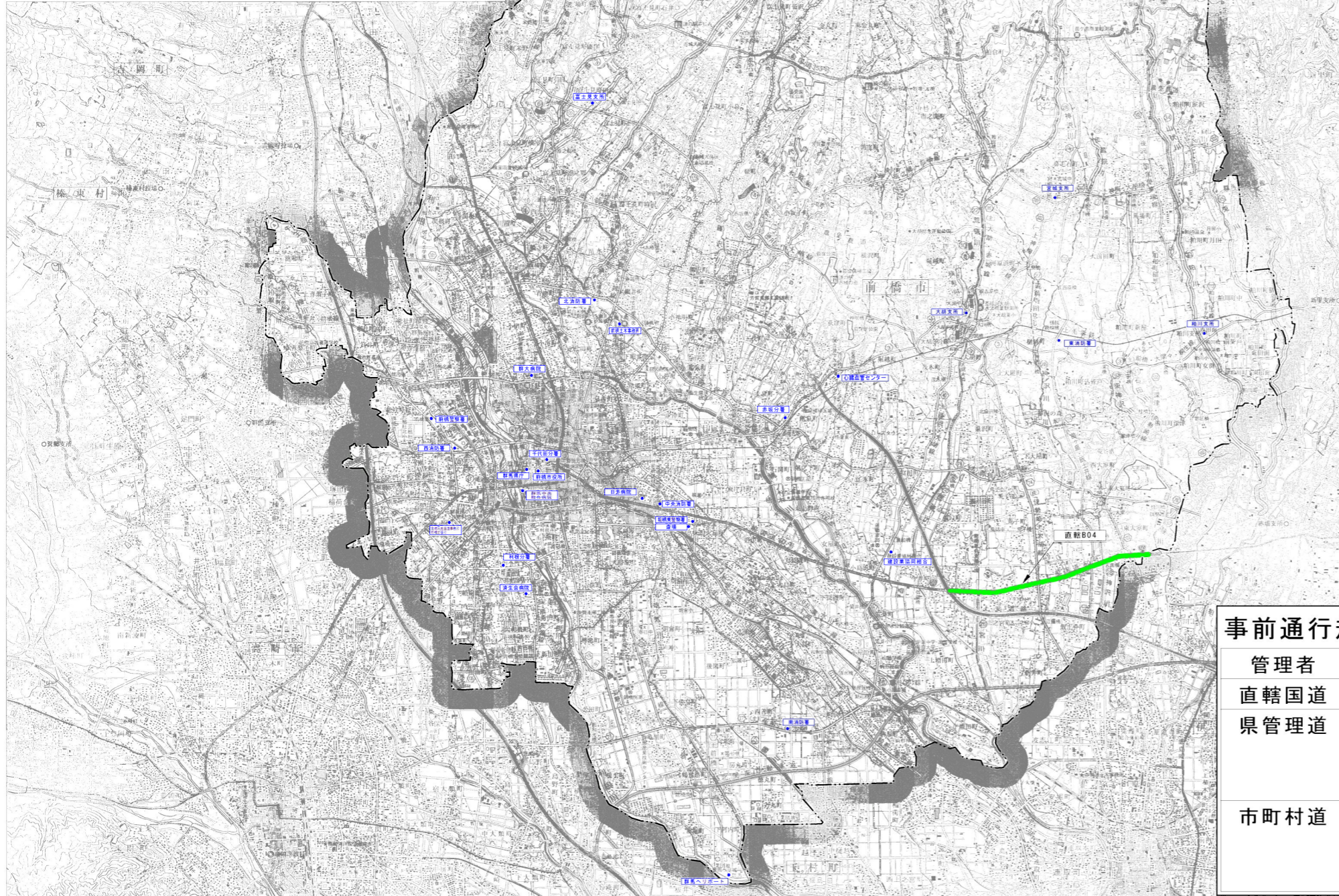
| 記号 | 説明              |
|----|-----------------|
| —— | 一般国道            |
| —— | 主要地方道           |
| —— | 一般県道            |
| —— | 高速自動車道          |
| —— | 普通鉄道            |
| —— | 一級河川            |
| —— | 土石流危険渓流         |
| —— | 公共物河川           |
| —— | 警察署管轄区域         |
| ■  | 主な公園区域          |
| ■  | 国有林             |
| ■  | 県有林             |
| ■  | 砂防指定地区          |
| ■  | 急傾斜地崩壊危険区域      |
| ■  | D I D 地区 (人口集中) |
| ■  | 市街化区域           |
| ○  | 県庁              |
| ○  | 市役所             |
| ○  | 支所              |
| ○  | 関係官庁            |
| ○  | 道の駅             |
| ○  | 冠水情報板           |
| ○  | 高等学校            |
| ○  | 小学校             |
| ○  | 中学校             |
| ○  | 歩道橋             |
| ○  | 雨量観測所           |
| ○  | 水位観測所           |
| ○  | 道路情報板           |
| ○  | ライブカメラ          |
| ○  | 雨量計設置区域         |

### 優先除雪区間 (案)

| 管理者  | 区分        | 線種 |
|------|-----------|----|
| 高速道路 | 第一次緊急輸送道路 | 黒  |
| 直轄国道 | 第一次緊急輸送道路 | 黒  |
| 県管理道 | 第一次緊急輸送道路 | 黒  |
| その他  | 第二次緊急輸送道路 | 緑  |
|      | 第三次緊急輸送道路 | 赤  |
|      | その他優先区間   | 紫  |
| 市町村道 | 地域防災計画    | 青  |
|      | その他優先区間   | 茶  |

# 平成26年度道路除雪計画図

## 前橋地区 事前通行規制区間 (案)



管内道路表

| 番号      | 道路名               | 延長(m)     |
|---------|-------------------|-----------|
| 高速自動車国道 |                   |           |
| ①       | 関越自動車道新潟線 (道路公団)  |           |
| ②       | 北関東自動車道 (道路公団)    |           |
| 一般国道    |                   |           |
| ③       | 一般国道17号 (直轄)      |           |
| ④       | 上武道路 (国道17号) (直轄) |           |
| ⑤       | 一般国道50号 (直轄)      |           |
| ⑥       | 一般国道353号          | 16,736.3  |
| 主要地方道   |                   |           |
| ⑦       | 前橋・豊林線            | 9,116.1   |
| ⑧       | 前橋・大間々・相生線        | 16,052.5  |
| ⑨       | 前橋・赤城線            | 27,836.7  |
| ⑩       | 前橋・箕郷線            | 4,212.1   |
| ⑪       | 前橋・安中・富岡線         | 4,889.8   |
| ⑫       | 前橋・玉村線            | 10,154.0  |
| ⑬       | 前橋・高崎線            | 2,556.3   |
| ⑭       | 前橋・長海線            | 3,738.8   |
| ⑮       | 前橋・長瀬ハイパス         | 5,040.1   |
| ⑯       | 前橋・伊香保線           | 2,210.8   |
| ⑰       | 大胡・赤城線            | 22,635.2  |
| ⑱       | 前橋停車場線            | 502.1     |
| ⑲       | 高崎・流川線            | 916.6     |
| ⑳       | 高崎・駒形線            | 5,392.0   |
| ㉑       | 流川・大胡線            | 12,907.7  |
| ㉒       | 藤岡・大胡線            | 10,231.9  |
| ㉓       | 大間々・上白井線          | 6,559.8   |
| ㉔       | 伊勢崎・大胡線           | 7,055.7   |
| ㉕       | 前橋・西久保線           | 14,827.8  |
| ⑳       | 計 18 路線           | 166,830.4 |
| 一般県道    |                   |           |
| ㉖       | 四ツ塚・塚之郷前橋線        | 14,570.3  |
| ㉗       | 三夜沢・国定停車場線        | 11,206.8  |
| ㉘       | 深津・伊勢崎線           | 4,343.2   |
| ㉙       | 駒形・柴町線            | 1,568.5   |
| ㉚       | 総社・石倉線            | 2,282.8   |
| ㉛       | 新前橋停車場線           | 41.9      |
| ㉜       | 群馬越社停車場線          | 336.9     |
| ㉝       | 石倉・前橋停車場線         | 1,576.2   |
| ㉞       | 駒形停車場線            | 94.2      |
| ㉟       | 大胡停車場線            | 75.1      |
| ㊱       | 粕川停車場線            | 282.2     |
| ㊲       | 苗ヶ島・藤上井線          | 10,227.3  |
| ㊳       | 足門・前橋線            | 2,152.1   |
| ㊴       | 井野停車場線            | 1,158.9   |
| ㊵       | 津久田停車場・前橋線        | 10,423.1  |
| ㊶       | 赤城山・敷原停車場線        | 1,949.1   |
| ㊷       | 南新井・前橋線           | 6,223.4   |
| ㊸       | 沼田・赤城線            | 2,741.0   |
| ㊹       | 上神梅・大胡線           | 7,141.2   |
| ㊺       | 利根川自転車道線          | 10,169.9  |
| ㊻       | 計 20 路線           | 88,564.1  |
| ㊼       | 合計 39 路線          | 272,130.6 |

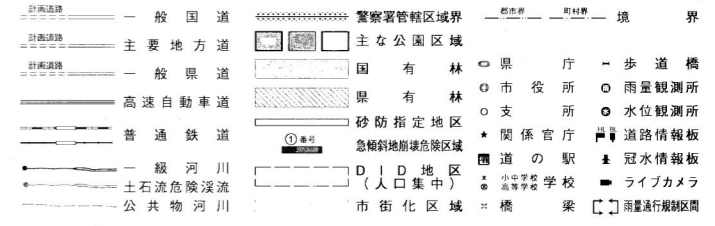


平成23年10月 前橋土木事務所 前橋市上郷井町2142-1  
〒371-0051 TEL. 027-234-4224 (代)  
FAX 027-236-7589



管内の市町村

| 市町村名 | 面積                    |
|------|-----------------------|
| 前橋市  | 311.64km <sup>2</sup> |

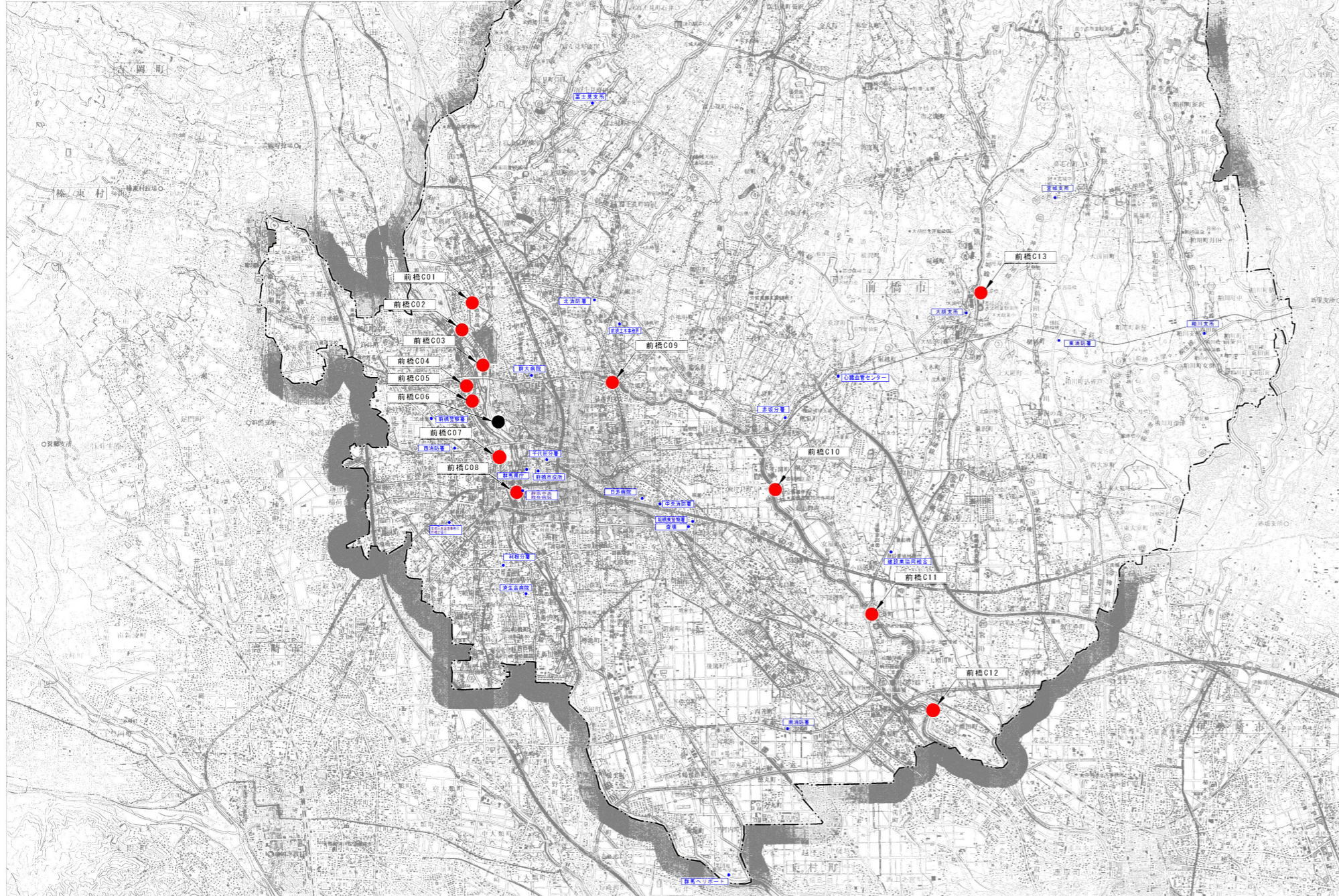


### 事前通行規制区間 (案)

| 管理者  | 区分                    | 線種 |
|------|-----------------------|----|
| 直轄国道 | 優先的に除雪を行うため規制する区間     | 緑  |
| 県管理道 | 冬季閉鎖区間                | 黒  |
|      | 優先的に除雪を行うため規制する区間     | 緑  |
| 市町村道 | 他の区間を優先するため除雪を先送りする区間 | 赤  |
|      | 冬季閉鎖区間                | 紫  |
|      | 優先的に除雪を行うため規制する区間     | 青  |
|      | 他の区間を優先するため除雪を先送りする区間 | 茶  |

# 平成26年度道路除雪計画図

## 前橋地区 雪捨て場（案）



| 番号      | 道路名              | 延長(m)     |
|---------|------------------|-----------|
| 高速自動車国道 |                  |           |
| ①       | 関越自動車道新沼線 (道路公団) |           |
| ②       | 北関東自動車道 (道路公団)   |           |
| 一般国道    |                  |           |
| ③       | 一般国道17号 (直轄)     |           |
| ④       | 上武道路(国道17号) (直轄) |           |
| ⑤       | 一般国道50号 (直轄)     |           |
| ⑥       | 一般国道353号         | 16,736.3  |
| 主要地方道   |                  |           |
| ⑦       | 前橋・豊林線           | 9,116.1   |
| ⑧       | 前橋・大間々・相生線       | 16,052.5  |
| ⑨       | 前橋・赤城線           | 27,836.7  |
| ⑩       | 前橋・箕郷線           | 4,212.1   |
| ⑪       | 前橋・安中・富岡線        | 4,889.8   |
| ⑫       | 前橋・玉村線           | 10,154.0  |
| ⑬       | 前橋・高崎線           | 2,556.3   |
| ⑭       | 前橋・長沼線           | 3,738.8   |
| ⑮       | 前橋・長沼バイパス        | 5,040.1   |
| ⑯       | 前橋・伊香保線          | 2,210.8   |
| ⑰       | 大胡・赤城線           | 22,635.2  |
| ⑱       | 前橋停車場線           | 502.1     |
| ⑲       | 高崎・流川線           | 916.6     |
| ⑳       | 高崎・駒形線           | 5,392.0   |
| ㉑       | 流川・大胡線           | 12,907.7  |
| ㉒       | 藤岡・大胡線           | 10,231.9  |
| ㉓       | 大間々・上白井線         | 6,559.8   |
| ㉔       | 伊勢崎・大胡線          | 7,055.7   |
| ㉕       | 前橋・西久保線          | 14,827.8  |
| ⑳       | 計18路線            | 166,830.4 |
| 一般県道    |                  |           |
| ㉖       | 四ツ塚・郷之郷前橋線       | 14,570.3  |
| ㉗       | 三夜沢・国定停車場線       | 11,206.8  |
| ㉘       | 深津・伊勢崎線          | 4,343.2   |
| ㉙       | 駒形・柴町線           | 1,568.5   |
| ㉚       | 総社・石倉線           | 2,282.8   |
| ㉛       | 新前橋停車場線          | 41.9      |
| ㉜       | 群馬福祉停車場線         | 336.9     |
| ㉝       | 石倉・前橋停車場線        | 1,576.2   |
| ㉞       | 駒形停車場線           | 94.2      |
| ㉟       | 大胡停車場線           | 75.1      |
| ㊱       | 稲川停車場線           | 282.2     |
| ㊲       | 苗ヶ島・節上井線         | 10,227.3  |
| ㊳       | 足門・前橋線           | 2,152.1   |
| ㊴       | 井野停車場線           | 1,158.9   |
| ㊵       | 津久田停車場・前橋線       | 10,423.1  |
| ㊶       | 赤城山・敷原停車場線       | 1,949.1   |
| ㊷       | 南新井・前橋線          | 6,223.4   |
| ㊸       | 沼田・赤城線           | 2,741.0   |
| ㊹       | 上神梅・大胡線          | 7,141.2   |
| ㊺       | 利根川自転車道線         | 10,169.9  |
| ㊻       | 計20路線            | 88,564.1  |
| ㊼       | 合計39路線           | 272,130.6 |



平成23年10月 前橋土木事務所 前橋市上綱井町2142-1  
〒371-0051 TEL. 027-234-4224(代) FAX 027-236-7589



| 市町村名 | 面積                    |
|------|-----------------------|
| 前橋市  | 311.64km <sup>2</sup> |

|   |  |   |
|---|--|---|
| <ul style="list-style-type: none"> <li>計画道路 一般国道</li> <li>計画道路 主要地方道</li> <li>計画道路 一般県道</li> <li>計画道路 高速自動車道</li> <li>普通鉄道</li> <li>一級河川</li> <li>土石流危険渓流</li> <li>公共物河川</li> </ul> | <ul style="list-style-type: none"> <li>警察署管轄区域</li> <li>主な公園区域</li> <li>国有林</li> <li>県有林</li> <li>砂防指定地区</li> <li>急傾斜地崩壊危険区域</li> <li>DIDD地区(人口集中)</li> <li>市街化区域</li> </ul> | <ul style="list-style-type: none"> <li>市界</li> <li>町界</li> <li>村界</li> <li>県庁界</li> <li>市役所</li> <li>支所</li> <li>関係官庁</li> <li>道の駅</li> <li>高等学校</li> <li>中学校</li> <li>小学校</li> <li>雨量観測所</li> <li>水位観測所</li> <li>冠水情報板</li> <li>道路情報板</li> <li>ライブカメラ</li> <li>雨量通行規制区間</li> </ul> |
|---|--|---|

### 雪捨て場（案）

| 区分              | 線種   |
|-----------------|------|
| 雪捨て場候補地（利用実績あり） | ● 黒丸 |
| 雪捨て場候補地（利用実績なし） | ● 赤丸 |